

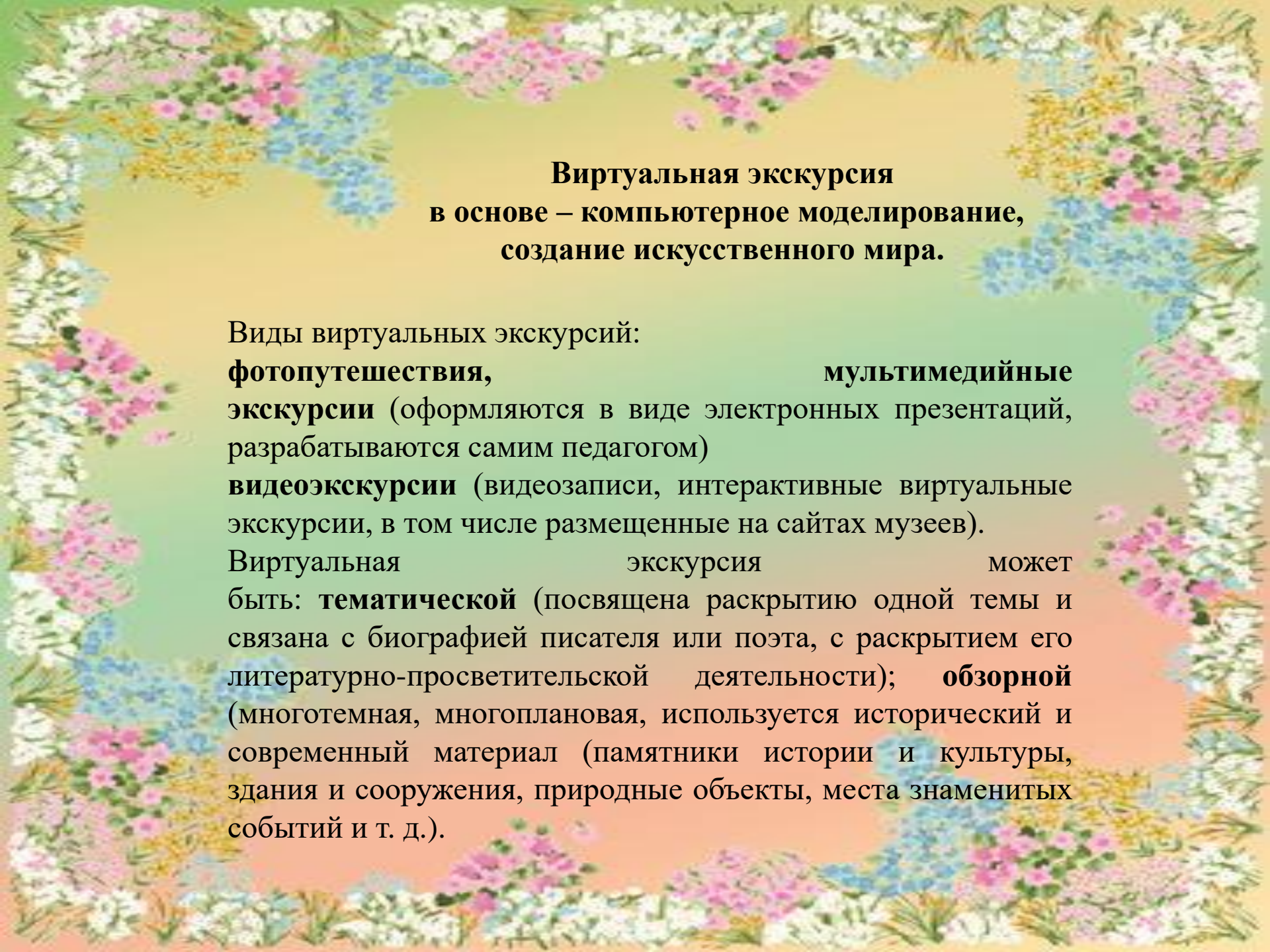


# **Интересные онлайн-формы: виртуальные экскурсии на уроках РКИ**

**Кандидат педагогических наук, доцент,  
декан подготовительного факультета  
РКИ МПГУ  
Рязова Ольга Юрьевна**



**Виртуальная экскурсия - это организационная форма образовательной деятельности, отличающаяся от реальной экскурсии виртуальным отображением реально существующих объектов**



**Виртуальная экскурсия  
в основе – компьютерное моделирование,  
создание искусственного мира.**

Виды виртуальных экскурсий:

**фотопутешествия,** **мультимедийные**  
**экскурсии** (оформляются в виде электронных презентаций,  
разрабатываются самим педагогом)

**видеоэкскурсии** (видеозаписи, интерактивные виртуальные  
экскурсии, в том числе размещенные на сайтах музеев).

Виртуальная экскурсия может  
быть: **тематической** (посвящена раскрытию одной темы и  
связана с биографией писателя или поэта, с раскрытием его  
литературно-просветительской деятельности); **обзорной**  
(многотемная, многоплановая, используется исторический и  
современный материал (памятники истории и культуры,  
здания и сооружения, природные объекты, места знаменитых  
событий и т. д.).



**По форме** проведения экскурсии могут быть различными:

**экскурсия-лекция** (рассказ преобладает над показом);

**экскурсия-концерт** (посвящается музыкальной теме с прослушиванием музыкальных произведений);

**экскурсия-спектакль** (форма проведения литературно-художественной экскурсии, подготовленной на основе конкретных произведений художественной литературы) и др.


## Достоинства виртуальной экскурсии:


- наполнение образовательно-воспитательного процесса культурологической информацией
- доступность большинства объектов для наблюдения;
- подключение различных механизмов восприятия информации
- активное использование принципа наглядности;
- обращение к эмотивной сфере обучающихся
- возможность гармоничного распределения учебного времени;
- широкий спектр методического моделирования (в зависимости от возраста обучающихся и поставленной цели)
- выбор темпа, соответствующего уровню владения русским языком обучающимися
- организация внеурочной деятельности
- формирование метапредметных умений
- создание условий для наблюдения, сравнения, анализа, творческого развития обучающихся
- возможность многократного использования, тиражирования опыта



## Расширяем границы методики обучения РКИ

### Виртуальная экскурсия

- 
- создание эмоционально комфортной образовательно-развивающей среды
  - погружение в новую для обучаемых социокультурную действительность
  - осознание культурного многообразия мира (природа, традиции, праздники, национальный костюм, танец, еда... )

An illustration of a smiling female teacher with brown hair, wearing a light blue top and a purple sash, walking on a grey path. She is surrounded by six diverse children, all wearing backpacks. The children have various hair colors and styles, and are dressed in colorful clothing. The background shows a green landscape with trees and a blue sky with white clouds. Three large blue downward-pointing arrows are positioned on the right side of the image, pointing towards three white text boxes.

- создание культурно-языковой картины мира у ребенка (символы культур)

- развитие эмоционального интеллекта/эмоциональной отзывчивости

- повышение интереса к изучению русского языка и русской культуры

- принятие русской культуры как равноценной

- формирование положительной мотивации
- создание естественно-речевой ситуации

- формирование/развитие языковой, речевой, социокультурной, коммуникативной компетенций





## Вектор методического поиска

«Взаимоотношения с языком – это отражение эмоциональных моделей жизни» (Н. Барден)

**Обновление  
содержания  
обучения**

Отбор  
учебного  
материала

Организация  
учебного  
материала

**Обращение к эмотивной  
сфере обучаемых**

**Индивидуализация  
образовательного процесса**

**Возможность создания  
гипертекстового  
пространства**

**Формирование/развитие  
умений работать с  
информацией разного уровня**

**Создание естественной среды**



## Путешествие в Калининград

*Работа с лексикой:*

открытка

экскурсовод

насыщенный день

достопримечательности

добраться до

калининградцы

соседние страны

добывать

шкатулка

волшебный

## Эмотивный компонент (Это Вам подарок)

BOARDING PASS			АЭРОФЛОТ Российские авиалинии	
<i>Have a nice flight! Приятного полёта!</i>				
DATE	BOARDING TIME	TIME DESTINATION	NAME	
20.05.2020	17:50	19:30	Самар Ахмад	
FROM			FROM	
Москва			Москва	
TO			TO	
Калининград			Калининград	
NAME OF PASSENGER			DATE / TIME	
Самар Ахмад			20.05./18:30	
ETKT 764123981687263			GATE / SEAT	
			E 18	
			FLIGHT NUMBER	
			MHUZ6J	
			ETKT 764123981687263	



Посмотрите на картинку. Что это?

Куда Вы летите? Какая у Вас авиакомпания? Что Вам желает авиакомпания?

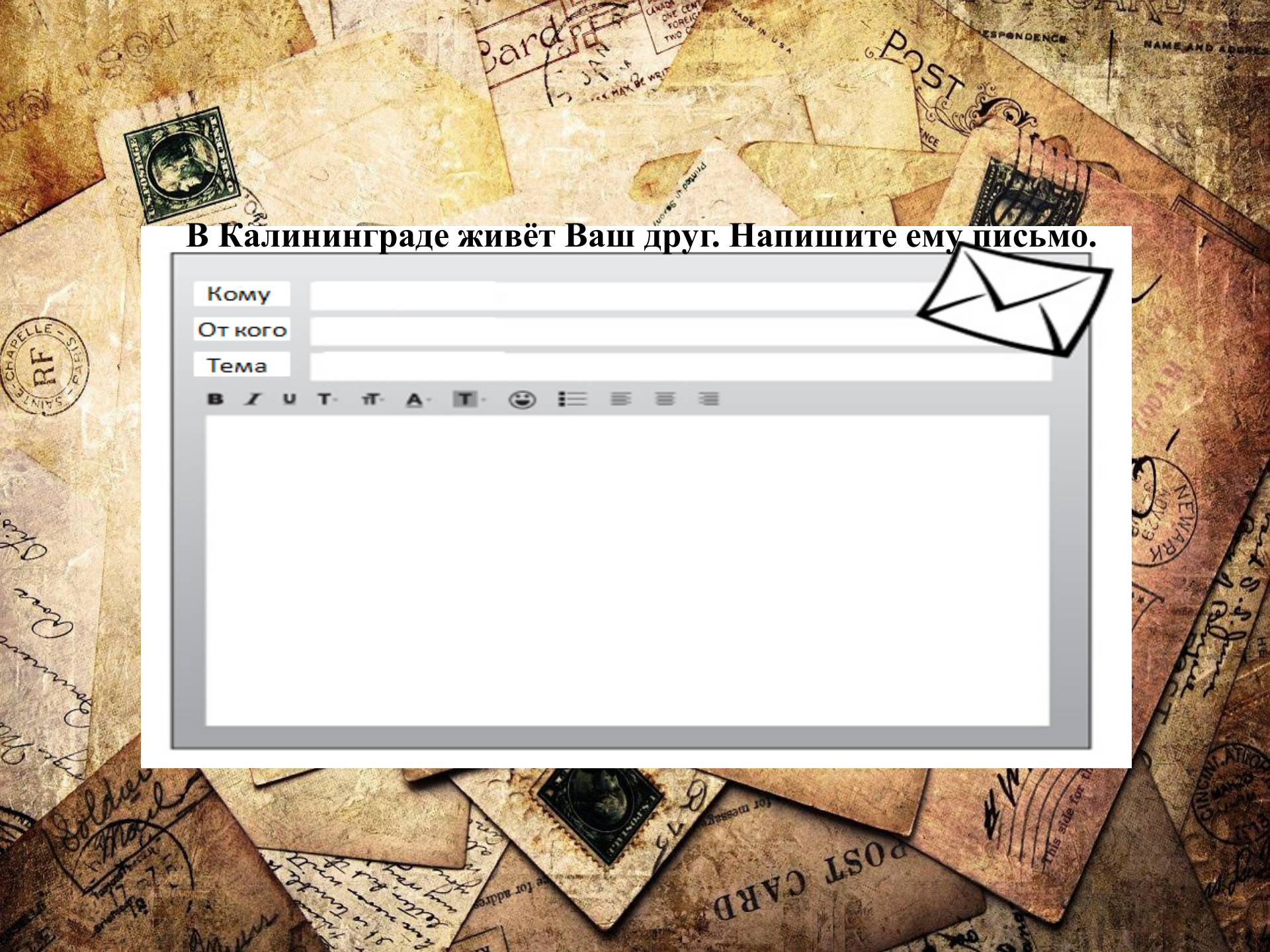
**В Калининграде живёт Ваш друг. Напишите ему письмо.**

Кому

От кого

Тема

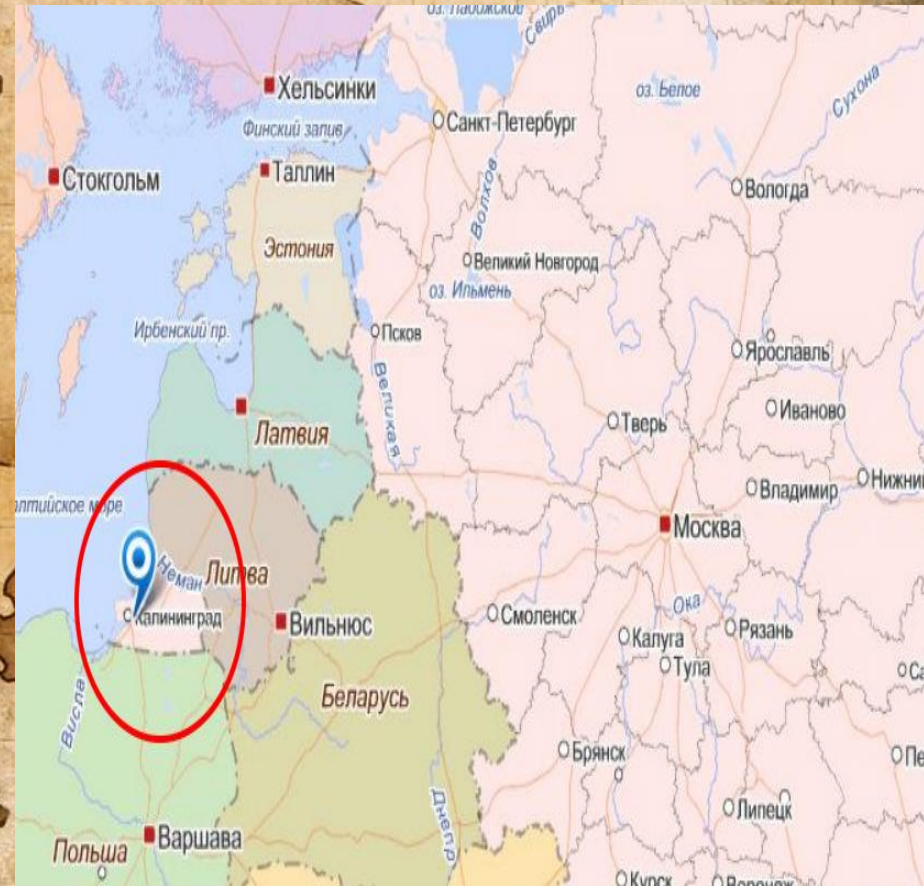
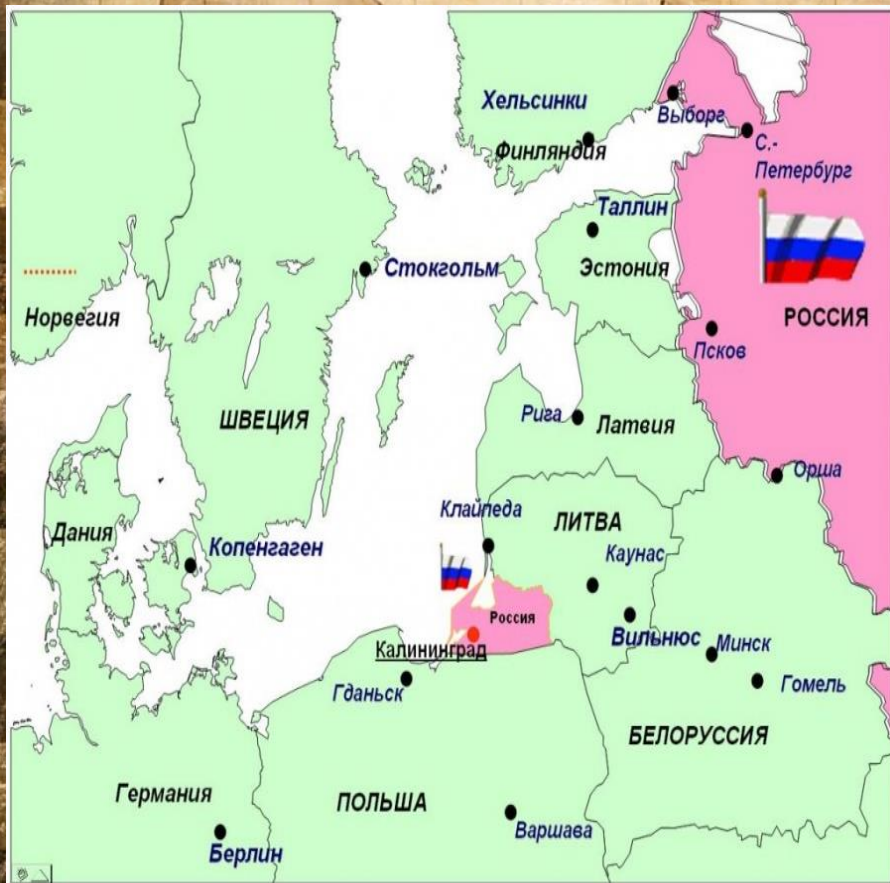
В · / · У · Т · П · А · Т · ☺ · ☰ · ☰ · ☰ · ☰



## День 1-ый. Суббота

Диалог:

Посмотрите на карту. Скажите, где находится Калининград? Какие страны граничат с Калининградом? »



# Как добраться до Калининграда?



Как правильно?  
СВ или НСВ?

В Калининград можно ...

на самолете



ехать/приехать

на корабле



лететь/прилететь

на машине



плыть/приплыть

на поезде



Просмотр видео о Калининграде, ответы на вопросы.

# Дневник путешественника

## **Калининград, День 1**

Сегодня я узнал(а), что ...

Я посетил(а) ...

Больше всего мне понравилось ...  
потому что ....

## **Калининград, День 2**

Сегодня я узнал(а), что ...

Я посетил(а) ...

Больше всего мне понравилось ...  
потому что ....

Ежедневник  
Средство для планирования

Ежедневник  
Средство для планирования

## День 2-ой. Воскресенье

- Доброе утро, ребята! У меня для вас есть сюрприз. Послушайте, что это?  
(включается запись: шум моря)
- Море!
- Правильно! А вы знаете, как называется море в Калининградской области?
- ...?
- Балтийское море. Оно очень холодное. Как вы думаете, какая там температура летом?
- ...?
- 17-19 градусов. Вы будете купаться в таком холодном море?
- ...
- Ребята, посмотрите на море. Какое оно?

<https://yadi.sk/i/ORMfuJ5lnQJ42w> – видео с морем

Море

спокойное / беспокойное

тёмное


холодное/теплое

тихое

волнующееся (если ветер)


буйное (если сильный ветер)





От кого \_\_\_\_\_

Кому \_\_\_\_\_ (укажите место отправления)

**КРАЙ  
МУЗЕЙ  
ПОЧТА  
РОССИИ** 

№ \_\_\_\_\_

№ \_\_\_\_\_

(укажите место назначения)

1	2	3	4	5	6	7	8	9	0
---	---	---	---	---	---	---	---	---	---



## Даша: «Куршская коса– волшебное место»

### Лексика к тексту:

Песчаный - из песка

Залив – часть моря

Территория – часть земли

Национальный природный парк – природная территория, которую охраняет государство

Великанша - очень высокий человек (женщина)

Посёлок - маленькая деревня

Дюны – песчаные холмы

Уникальный - единственный

Ограждение – забор

Кольцевать – одевать кольцо

### Лексика к видео:

Уединённый уголок- одинокое место, без людей

Природный ландшафт- природа

Аналог- такое же место/одинаковое место

Природа неповторима= природа уникальна

Единение с природой- человек и природа вместе



Куршская коса – песчаный полуостров между Балтийским морем и **заливом**. Она находится на **территории** Калининградской области, а также на **территории** Литвы. Сейчас Куршская коса - это **национальный природный парк**, но здесь также живут люди. На Куршской косе есть 3 маленьких **посёлка**, где живут люди, но это только 3% от всей территории косы. **Посёлок** «рыбачий» - рыболовная столица Куршской косы. Здесь живут рыбаки, а также здесь есть рыбные магазины и рестораны.

Никто не знает, как появилась Куршская коса. Это чудо. Есть легенда, что давно здесь жила **великанша** Неринга. Когда начался шторм, она хотела спасти замок своего любимого и построила из песка **преграду** для волн. Но это только легенда, а правду никто не знает.

Природа Куршской косы уникальна. Такой природы нет больше нигде в мире. Здесь есть дюны, «танцующий лес», море и залив. Дюны на Куршской косе движутся из-за сильного ветра. Чтобы остановить их движение, на них сажают деревья, а также делают **преграду** из веток.

Лес называется «танцующий», потому что деревья здесь как будто танцуют, но никто не знает, почему у деревьев такие странные формы. Только на Куршской косе вы увидите такие деревья. Это чудо.

Над Куршской косой летает много птиц, здесь есть биостанция, на которой работники **кольцуют** птиц. Кольца - паспорт для птиц. Там написан номер птицы и адрес. Если птица потеряется, человек, который ее нашел, может вернуть ее на станцию, где ее кольцевали.

Знаменитый немецкий ученый Вильгельм фон Гумбольдт в 19 веке сказал, что Куршская коса **уникальна, и каждый хоть раз в жизни должен ее увидеть!**

С **2000 году** Куршская коса - в списке **Всемирного наследия ЮНЕСКО**.

## Беседа по тексту

Почему Куршская коса - волшебное место?

Какое название вы дадите этому тексту?

Как появилась Куршская коса?

Какие чудеса есть на Куршской косе?

О какой проблеме на Куршской косе вы узнали?

Посмотрите видео о Куршской косе и скажите, от какого города берет своё начало (начинается) Куршская коса?»

<https://www.youtube.com/watch?v=0aJK42ndo2Y>

От Зеленоградска. Зеленоградск – это город - на море. В Калининградской области несколько морских городов. Вот они. Посмотрите.


## Зеленоградск



## Светлогорск



# Посёлок Янтарный



# Изделия из янтаря



## После путешествия

**Привет, друг!**

**Как дела?**

**Я хочу тебе рассказать о моём путешествии в Калининград. Это было ужасно! Море холодное☹ Я даже не купался! И весь день шёл дождь! Было очень холодно!**

**Мне кажется, что Калининград - очень некрасивый город! Здесь почти нет музеев! Я был в музее янтаря и музее мирового океана. В музее мирового океана есть только один большой странный шар. Не понимаю, зачем он там находится? И аквариум с рыбами. Зачем так много рыб? Кто любит рыб? Я их ненавижу! Они ничего не умеют, только плавают. Еще там есть корабли! Но на них нельзя плавать! Можно только ходить по кораблю и смотреть, что есть на корабле. Это скучно!**

**Если ты приедешь в Калининград, никогда не ходи в музей янтаря!!! Такого некрасивого здания я еще никогда не видел! Музей находится в старой красной башне! Ужас! А внутри что? Оранжевые камни и предметы из оранжевых камней. Калининградцы называют их янтарём. Этот янтарь очень некрасивый камень! Я уверен, что никто не будет носить серёжки из янтаря или браслеты! Друг, советую тебе не прилетать в Калининград. Это неинтересный город: здесь нет красивых мест, мало достопримечательностей, море холодное и до России целые сутки на поезде ехать!**

**Твой Микаэль**



## Рефлексивная составляющая

Привет, Микаэль!

У меня всё хорошо/плохо/отлично/ужасно.

Я тоже летал/ездил в Калининград. Я добирался(добиралась) в Калининград на ... .

Мне очень понравился этот город, потому что ...

Больше всего мне понравился/понравилась ...

Я не согласен/согласна с тобой, что ...

Жаль, что ...

Мне кажется, что ...

Спасибо за твоё письмо!

Я надеюсь, что ...

Твой/твоя ...



A vibrant, stylized illustration of St. Basil's Cathedral in Moscow, featuring its iconic multi-colored onion domes and ornate facade. The image is set against a soft, hazy sky with a pinkish-red gradient at the bottom. The cathedral's architecture is detailed with various colors like red, blue, green, and gold.

# Экскурсия по Москве

«Начинается земля,  
как известно, от Кремля»  
(В. Маяковский)

# Ура! На каникулы в Москву!

## Как добраться до Москвы?

лететь/прилететь




ехать/приехать



плыть/приплыть



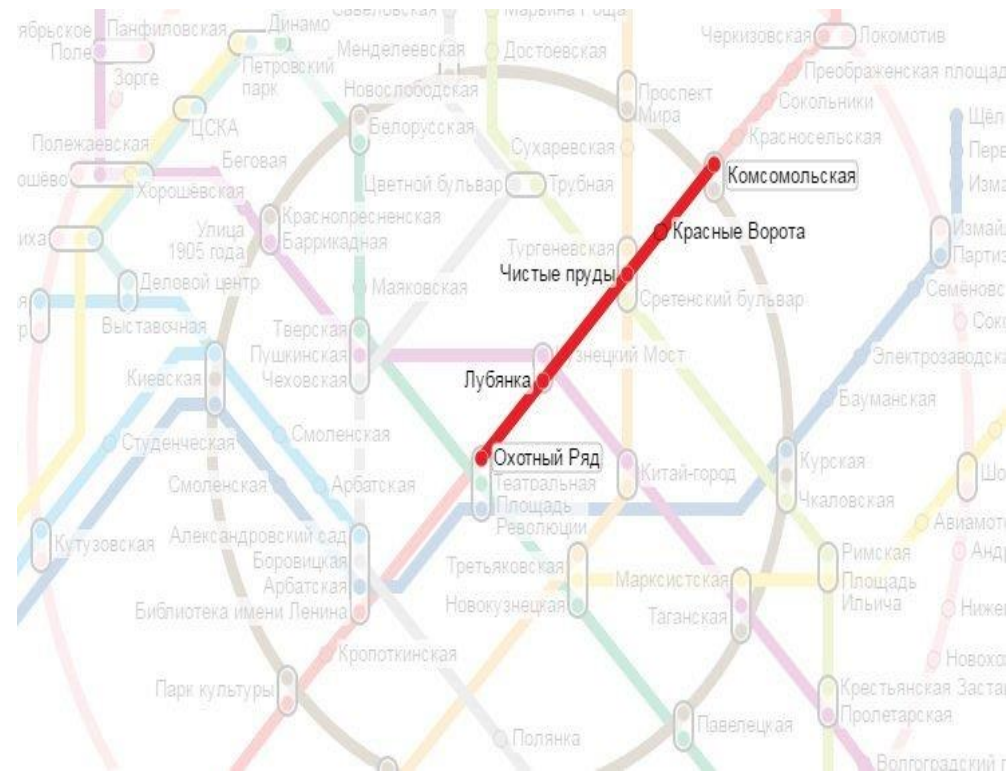
идти/дойти пешком



# Подземный дворец!

- Добрый день!  
как добраться до Кремля?
- Кремль находится на Красной площади. Вам надо доехать до станции метро Охотный ряд.
- Спасибо.

Мы в метро!



Где Кремль?




# Символ - «визитная карточка»


Герб



Флаг



## Достопримечательности



Эти здания знают во всем мире, ими любят, ими восхищаются, их боготворят. Это настоящие «визитные карточки», символы не только городов, но и целых стран.

## Символ России – Московский Кремль


Кремль – самая крупная крепость на территории Европы, сохранившаяся и действующая до наших дней. Он находится в древнейшей части Москвы, это главный общественно-политический, исторический и художественный комплекс города, официальная резиденция президента Российской Федерации.

*Это интересно!*

**Кремль** - название городских укреплений в древней Руси.

Кремль - укрепленный стенами город, центральная часть города, вокруг которой находится крепостная стена с бойницами и башнями. Это город-крепость. Кремлями называют только каменные кремль. Таких в России, а значит и в мире, всего 12. На Руси городами считались только те населенные местности, которые имели кремль.

# Московский Кремль сквозь века



Посмотрите на изображения  
Московского Кремля и скажите,  
в чём отличия?



## Прогуляемся по набережной Неглинки?

Хотите увидеть Неглинную или погулять по берегу реки Неглинка, как называют её москвичи? Тогда надо вернуться в прошлое. Дело в том, что эта река полностью скрыта от глаз москвичей. Теперь это река-легенда! Первое летописное упоминание о реке Неглинке относится к 1401 г. Судя по старинным записям, в это время Неглинка была мощной водной артерией.

В реке ловили рыбу, ставили на ней мельницы и даже использовали для судоходства. Также Неглинка выполняла оборонительную функцию, так как была природной преградой на пути к Кремлю. Весной, когда было много воды, ширина Неглинки в некоторых местах составляла 1,5 км, а глубина – 25 м.

В начале 19 в. власти города приняли решение скрыть под землей часть Неглинки протяженностью примерно в 3 км. Этот участок ушёл в трубу первым, в 1817-19 годах, а над ним был разбит Александровский сад.



## КРЕМЛЬ – СЕРДЦЕ МОСКВЫ

Москву давно называют сердцем России, а сердце Москвы – древний Кремль.

Представьте такую картину: на высоком холме шумит густой сосновый бор, а внизу у подножия холма две чистые и красивые реки. Так выглядела в 11-12 веках та местность, что позже назовётся Москвой. «Доброе место для житья – с холма далеко видно, если кто придёт со злым умыслом. В реке рыбы много, и корабли ходить могут» - так, наверное, рассуждали люди, которые решили обосноваться на холме.

И застучали в бору топоры, началась работа. А холм, где бор шумел, до наших дней сохранил название Боровицкий.

В те далёкие времена городом считали лишь территорию и постройки, которые находились внутри кремля. Вдумайся в смысл этого старинного слова: город, град – это то, что огорожено, что находится за какой-либо оградой. За пределами кремлёвской стены – уже пригород.

Какой материал для строительства был самым доступным? Конечно, дерево. Поэтому и стены первого Московского Кремля были сделаны из толстых брёвен. Да и все дома богатых людей и простых горожан были деревянными.

Как вы думаете, чего в древнем городе не было и быть не могло? Конечно, газет, радио, телевидения! И поэтому много лет прошло, прежде чем вся Русь узнала о новом поселении. Ведь все события, которые происходили на русской земле, тогда только в особые книги записывали. Называли их летописи. Лето – то же самое, что год, а людей, которые эти записи вели, именовали летописцами. Для историков летописи – самые важные документы, которые рассказывают о далёком прошлом. Потому и считают временем основания Москвы 1147 год.



# Покупаем билеты в Московский Кремль!



- Добрый день! Я хочу посетить музеи Московского Кремля.
- Здравствуйте, у Вас есть студенческий билет?
- Да, пожалуйста. Сколько стоит билет?
- Один билет стоит ...
- Музеи открыты каждый день?
- Нет, по понедельникам все музеи закрыты, в остальные дни открыты. Приходите!
- Спасибо.
- Пожалуйста.



# Мы в Кремле!

Что находится на территории Кремля?



- |                     |                              |
|---------------------|------------------------------|
| 1 Оружейная палата  | 7 Благовещенский собор       |
| 2 Успенский собор   | 8 Кутафья башня              |
| 3 Троицкая башня    | 9 Большой Кремлёвский дворец |
| 4 Здание Сената     | 10 Архангельский собор       |
| 5 Боровицкая башня  | 11 Спасская башня            |
| 6 Грановитая палата | 12 Теремной дворец           |

Царь - пушка

Почему пушка – Царь?



## Давайте озаглавим текст!

Царь-пушка – чудо русского литейного искусства 16 века. Сейчас она находится в Кремле. Эта пушка – самое большое по калибру орудие в мире. Отлил её знаменитый пушечный мастер (литец) Андрей Чохов в 1586 году. И сразу она удивила, потрясла москвичей размерами. Её длина 5,34 метра, калибр 8,9 сантиметра, а весит эта пушка 40 тонн.

Отливали великаншу на Пушечном дворе, который находился на берегу реки Неглинной. Память об этом дворе сохранилась в названии улицы Пушечная.

Почему её называют самой мирной пушкой? Дело в том, что из неё ни разу не стреляли, хотя Царь-пушка уже одним своим видом внушает уважение к себе и к таланту её создателя, она может считаться первым московским чудом.



## Немного истории.

### Почему палят из пушек?

Ещё в давние времена корабли, встречаясь в море, поочерёдно разряжали свои пушки выстрелами и салютовали флагами. Так они демонстрировали мирные намерения. Салют выстрелами в море был впервые введён Англией в конце XV века. Это был знак внешнего благорасположения и почтения, форма взаимного приветствия в море кораблей и судов равноправных государств. Смысл пушечного салюта заключался в демонстрации мирных намерений встречающихся кораблей. Так стало традицией, подходя к иностранному порту, производить салют из пушек.

В результате сложились основные правила морского церемониала, которые существуют и сегодня, ими руководствуются все государства мира.



Как вы думаете, что это?

Какая  
высота?

Сколько  
весит?



## Царь - колокол

1. Отливать колокола на Руси научились очень давно. Произведения русских мастеров-литейщиков даже за границу вывозили. И сегодня на ратушах и звонницах многих европейских городов можно услышать звон русских колоколов. Но наши мастера хотели сделать такой колокол, чтобы и голос у него был могучим, и размеры огромными. Вот и решили сделать великана, ранее невиданного, чтоб над всеми колоколами его царём можно было назвать. Несколько лет продолжалась работа, лучшие мастера работали над украшением колокола-гиганта.




2. Сверху нанесли рельефный узор, сделали портреты царя Алексея Михайловича и императрицы Анны Иоанновны, сделали надписи, рассказывающие об истории отливки колокола. Затем стали думать, как достать великана из ямы и повесить на колокольню.

3. 1737 год. В Кремле вспыхнул пожар. Колокол раскалился, и москвичи боялись, что он начнёт плавиться. Люди спешили затушить огонь, лили на колокол холодную воду. От этого она дал трещину, и огромный кусок колокола отвалился.

4. 99 лет колокол лежал в яме. Казалось, о нём забыли. Но в 1836 году его удалось поднять на поверхность земли и поставить на постамент. До наших дней Царь-колокол потрясает воображение своими размерами. Только представьте: весит он 200 тонн, а отколовшийся «кусочек» - 11.5 тонн. Высота колокола 6.14 метра, а диаметр – 6,6 метра. Он такой огромный, что в нём могут находиться сразу несколько человек, как в шатре-палатке.

5. Чудесен Царь-колокол тем, что он самый большой и самый молчаливый в мире.


Какая часть текста соответствует картинке?



Как бы Вы озаглавили текст?



Мы на Красной площади!



## Собор Василия Блаженного

- Какой удивительный памятник! Что это?
- Это Покровский собор или храм Василия Блаженного, как его чаще называют.
- А когда он был построен?
- В 1553 году. Но сначала это был деревянный храм, через год вокруг него построили ещё семь деревянных церквей.
- Разве они деревянные?
- Нет, в 1555 году царь Иван Грозный повелел вместо деревянных построить большой каменный Покровский собор. Шесть лет возводили храм, строительство закончилось в 1561 году. Некоторое время это было самое высокое здание Москвы. Представляете?
- Как интересно!



## Спасская башня Кремля


У Московского Кремля 20 башен. Все они разные, двух одинаковых нет. У каждой башни есть своё имя и своя история. Спасская башня – главная башня Кремля. Она построена в 1491 году итальянским архитектором Пьетро Антонио Солари. Ворота Спасской башни были главным парадным въездом в Кремль.

Спасская башня – одна из 20 башен Московского Кремля. В ней 10 этажей, и три верхних этажа занимает механизм курантов – главных часов России.

Первые часы на Спасской башне были установлены в 1491 году. В 1625 году их сменили новые часы.

В 1707 году они были заменены голландскими курантами с музыкой.

В 1763 году часы вновь заменили.



## Чудо-часы

Часы-куранты, которые мы видим сегодня, были установлены в 1851-1852 годах. Механизм их приводят в действие три гири, каждая из них весит от 160 до 224 килограммов. Маятник весит 32 кг. А общий вес часов 25 тонн. У курантов четыре циферблата, диаметр каждого – 6,12 метра.

*Много это или мало?*

Каждая цифра на циферблате высотой 72 сантиметра.

Длина часовой стрелки 2,97 метра,

длина минутной – 3,28 метра.






## Традиции

Ежегодно на фоне Спасской башни президент России выступает с поздравительной речью, а звон колоколов объявляет о наступлении нового года. Под бой курантов все жители страны загадывают желание.

**Мечты сбываются!**

А какое желание загадаете вы?  
Напишите ваше желание!



The background features several thick, flowing, semi-transparent ribbons in shades of blue, green, and orange. These ribbons curve and swirl across the frame, creating a sense of movement and depth. The colors are vibrant and the ribbons have a glossy, slightly reflective appearance. The overall composition is dynamic and modern.

Благодарю за внимание!